



**КОМИТЕТ ИМУЩЕСТВЕННЫХ ОТНОШЕНИЙ  
АДМИНИСТРАЦИИ ПЕРМСКОГО МУНИЦИПАЛЬНОГО РАЙОНА**

**РАСПОРЯЖЕНИЕ**

12.04.2022

№ 1422

**Об установлении публичного  
сервитута на часть земельных  
участков**

В соответствии со ст. 23, гл. V.7 Земельного кодекса Российской Федерации, Федеральным законом от 25.10.2001 № 137-ФЗ «О введении в действие Земельного кодекса Российской Федерации», пп. 3.7.5 п. 3.7 разд. 3 Положения о комитете имущественных отношений администрации Пермского муниципального района, утвержденного решением Земского Собрания Пермского муниципального района Пермского края от 22.12.2016 № 178, на основании ходатайства открытого акционерного общества «Межрегиональная распределительная сетевая компания Урала» (ИНН 6671163413, ОГРН 1056604000970) (далее - ОАО «МРСК Урала») от 10.11.2021 № 9277:

1. Установить в интересах ОАО «МРСК Урала» публичный сервитут общей площадью 4793 кв.м на часть земельных участков:

- с кадастровым номером 59:32:3250001:13695, расположенный по адресу: Пермский край, Пермский район, Заболотское с/п, д. Большакино;

- с кадастровым номером 59:32:3250001:18482, расположенный по адресу: Пермский край, Пермский район, Заболотское с/п, д. Большакино;

- с кадастровым номером 59:32:3250001:18483, расположенный по адресу: Пермский край, Пермский район, Заболотское с/п, д. Большакино;

- с кадастровым номером 59:32:3250001:4380, расположенный по адресу: Пермский край, Пермский район, Заболотское с/п, в 0.30 км на северо-восток от д. Большакино;

- с кадастровым номером 59:32:3250001:4390, расположенный по адресу: Пермский край, Пермский район, Заболотское с/п, участок находится примерно в 0,42 км, по направлению на северо-восток от д. Большакино;

- с кадастровым номером 59:32:3250001:4391, расположенный по адресу: Пермский край, Пермский район, Заболотское с/п, участок находится примерно в 0,39 км, по направлению на северо-восток от д. Большакино;

- с кадастровым номером 59:32:3250001:4392, расположенный по адресу: Пермский край, Пермский район, Заболотское с/п, д. Большакино;

- с кадастровым номером 59:32:3250001:4393, расположенный по адресу: Пермский край, Пермский район, Заболотское с/п, д. Большакино;
- с кадастровым номером 59:32:3250001:4394, расположенный по адресу: Пермский край, Пермский район, Заболотское с/п, д. Большакино;
- с кадастровым номером 59:32:3250001:4395, расположенный по адресу: Пермский край, Пермский район, Заболотское с/п, участок находится примерно в 0,59 км, по направлению на северо-восток от д. Большакино;
- с кадастровым номером 59:32:3250001:4396, расположенный по адресу: Пермский край, Пермский район, Заболотское с/п, участок находится примерно в 0,62 км, по направлению на северо-восток от д. Большакино;
- с кадастровым номером 59:32:3250001:4397, расположенный по адресу: Пермский край, Пермский район, Заболотское с/п, участок находится примерно в 0,66 км, по направлению на северо-восток от д. Большакино;
- с кадастровым номером 59:32:3250001:4398, расположенный по адресу: Пермский край, Пермский район, Заболотское с/п, участок находится примерно в 0,72 км, по направлению на северо-восток от д. Большакино;
- с кадастровым номером 59:32:3250001:4399, расположенный по адресу: Пермский край, Пермский район, Заболотское с/п, д. Большакино;
- с кадастровым номером 59:32:3250001:5136, расположенный по адресу: Пермский край, Пермский район, Заболотское с/п, д. Большакино, ул. Усольская, позиция 6;
- с кадастровым номером 59:32:3250001:5145, расположенный по адресу: Пермский край, Пермский район, Заболотское с/п, д. Большакино, ул. Березниковская, позиция 5;
- с кадастровым номером 59:32:3250001:5176, расположенный по адресу: Пермский край, Пермский район, Заболотское с/п, д. Большакино;
- с кадастровым номером 59:32:3250001:7327, расположенный по адресу: Пермский край, Пермский район, Заболотское с/п, в 1,6 км юго-восточнее д. Ванькино;
- с кадастровым номером 59:32:3250001:18409, расположенный по адресу: Пермский край, Пермский район, Заболотское с/п, д. Большакино;
- с кадастровым номером 59:32:3250001:18410, расположенный по адресу: Пермский край, Пермский район, Заболотское с/п, д. Большакино;
- с кадастровым номером 59:32:3250001:18485, расположенный по адресу: Пермский край, Пермский район, Заболотское с/п, д. Большакино;
- с кадастровым номером 59:32:3250001:18486, расположенный по адресу: Пермский край, Пермский район, Заболотское с/п, д. Большакино;
- с кадастровым номером 59:32:3250001:4289, расположенный по адресу: Пермский край, Пермский район, Заболотское с/п, д. Большакино, кв-л 25-й, з/у 15;

- с кадастровым номером 59:32:3250001:4291, расположенный по адресу: Пермский край, Пермский район, Заболотское с/п, д. Большакино;
- с кадастровым номером 59:32:3250001:4292, расположенный по адресу: Пермский край, Пермский район, Заболотское с/п, д. Большакино;
- с кадастровым номером 59:32:3250001:4293, расположенный по адресу: Пермский край, Пермский район, Заболотское с/п, д. Большакино;
- с кадастровым номером 59:32:3250001:4305, расположенный по адресу: Пермский край, Пермский район, Заболотское с/п, д. Большакино;
- с кадастровым номером 59:32:3250001:4311, расположенный по адресу: Пермский край, Пермский район, Заболотское с/п, участок находится примерно в 0.28 км, по направлению на северо-восток от ориентира д. Большакино;
- с кадастровым номером 59:32:3250001:4313, расположенный по адресу: Пермский край, Пермский район, Заболотское с/п, д. Большакино;
- с кадастровым номером 59:32:3250001:4314, расположенный по адресу: Пермский край, Пермский район, Заболотское с/п, д. Большакино;
- с кадастровым номером 59:32:3250001:4315, расположенный по адресу: Пермский край, Пермский район, Заболотское с/п, д. Большакино;
- с кадастровым номером 59:32:3250001:4327, расположенный по адресу: Пермский край, Пермский район, Заболотское с/п, д. Большакино;
- с кадастровым номером 59:32:3250001:3125, расположенный по адресу: Пермский край, Пермский район, Заболотское с/п, 0,68 км северо-восточнее д. Большакино;
- с кадастровым номером 59:32:3250001:3126, расположенный по адресу: Пермский край, Пермский район, Заболотское с/п, 0,69 км северо-восточнее д. Большакино;
- с кадастровым номером 59:32:3250001:3127, расположенный по адресу: Пермский край, Пермский район, Заболотское с/п, д. Большакино;
- с кадастровым номером 59:32:3250001:3128, расположенный по адресу: Пермский край, Пермский район, Заболотское с/п, д. Большакино;
- с кадастровым номером 59:32:3250001:3143, расположенный по адресу: Пермский край, Пермский район, Заболотское с/п, д. Большакино.

Цель: Для размещения объекта электросетевого хозяйства «ВЛ-0,4 кВ ф. № 1 (сущ.оп.№ 17/9-17/13) от ТП-47373, ВЛ-0,4 кВ ф.№ 1 оп. № 17/5-оп.№ 17/9 от ТП-47373, ВЛ-0,4 кВ ф.№ 1 (сущ.оп.№ 18-№20) от ТП-47373, ВЛ-0,4 кВ ф.2 (сущ.оп.№ 5-№11) ТП-47373».

Срок: 49 лет.

2. Утвердить границы публичного сервитута земельных участков, указанных в п. 1 настоящего распоряжения, согласно прилагаемой схеме расположения границ публичного сервитута.

3. Срок, в течение которого использование указанных в п. 1 настоящего распоряжения земельных участков в соответствии с их разрешенным

использованием будет невозможно или существенно затруднено в связи с осуществлением сервитута – не установлен.

4. Порядок установления зон с особыми условиями использования территорий и содержание ограничений прав на земельные участки в границах таких зон установлен Постановлением Правительства РФ от 24.02.2009 № 160 «О порядке установления охранных зон объектов электросетевого хозяйства и особых условий использования земельных участков, расположенных в границах таких зон».

5. Плата за публичный сервитут не устанавливается в соответствии с ч. 4 ст. 3.6 Федерального закона от 25.10.2001 года № 137-ФЗ «О введении в действие Земельного кодекса Российской Федерации».

6. Комитету имущественных отношений администрации Пермского муниципального района в течение 5 рабочих дней со дня подписания настоящего распоряжения:

6.1. Направить настоящее распоряжение правообладателям земельных участков, указанных в п. 1 распоряжения;

6.2. Направить настоящее распоряжение в Управление Федеральной службы государственной регистрации, кадастра и картографии по Пермскому краю;

6.3. Направить настоящее распоряжение в ОАО «МРСК Урала», а также сведения о лицах, являющихся правообладателями земельных участков, сведения о лицах, подавших заявления об учете их прав (обременений прав) на земельные участки, способах связи с ними, копии документов, подтверждающих права указанных лиц на земельные участки;

6.4. Направить в администрацию Заболотское сельского поселения настоящее распоряжение для опубликования в порядке, установленном для официального опубликования (обнародования) муниципальных правовых актов уставом поселения.

7. Разместить настоящее распоряжение на сайте Пермского муниципального района [www.permraion.ru](http://www.permraion.ru).

8. Настоящее распоряжение вступает в силу со дня его подписания.


9. Контроль исполнения распоряжения оставляю за собой.

И.о. председателя комитета

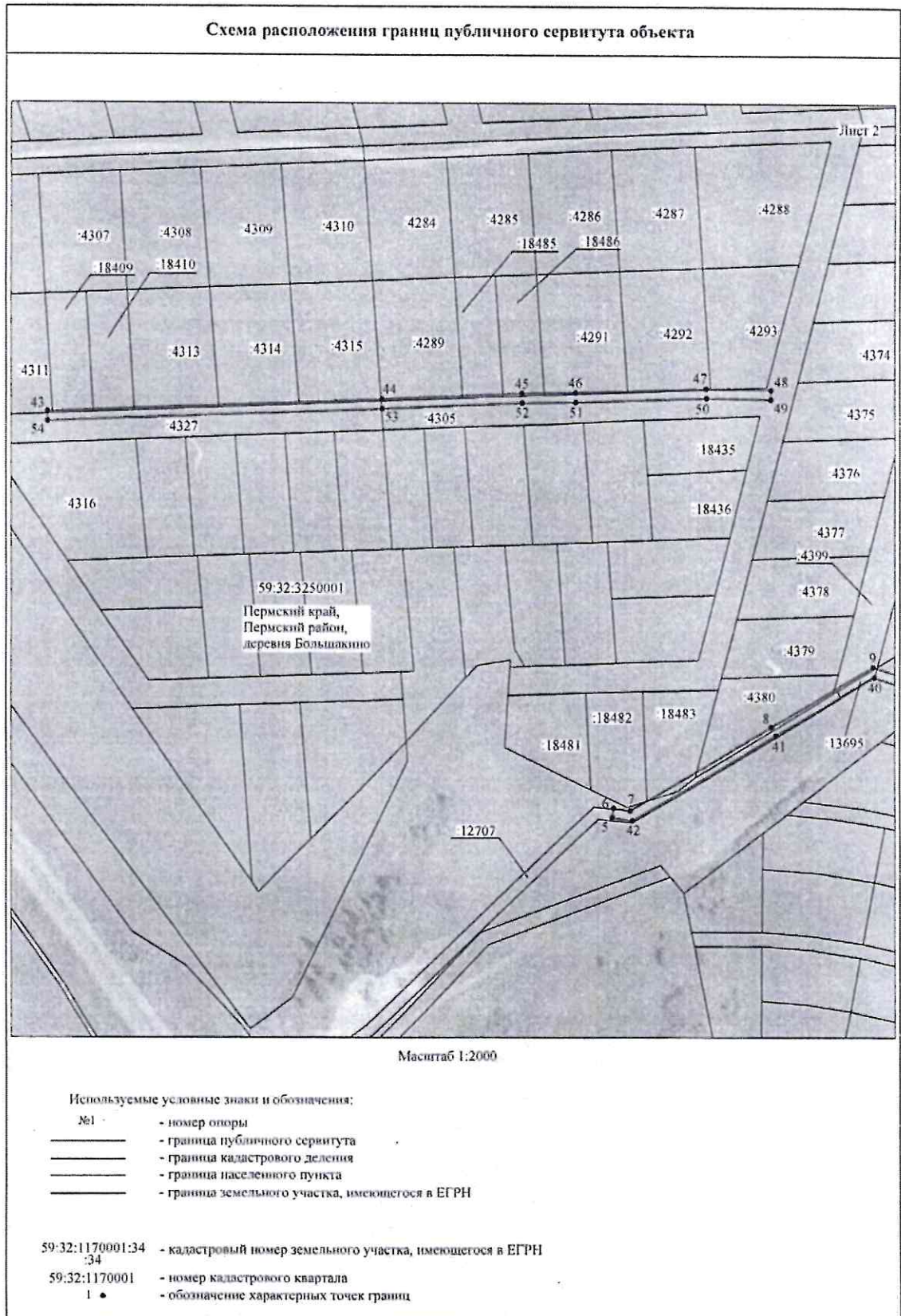


М.В. Королева

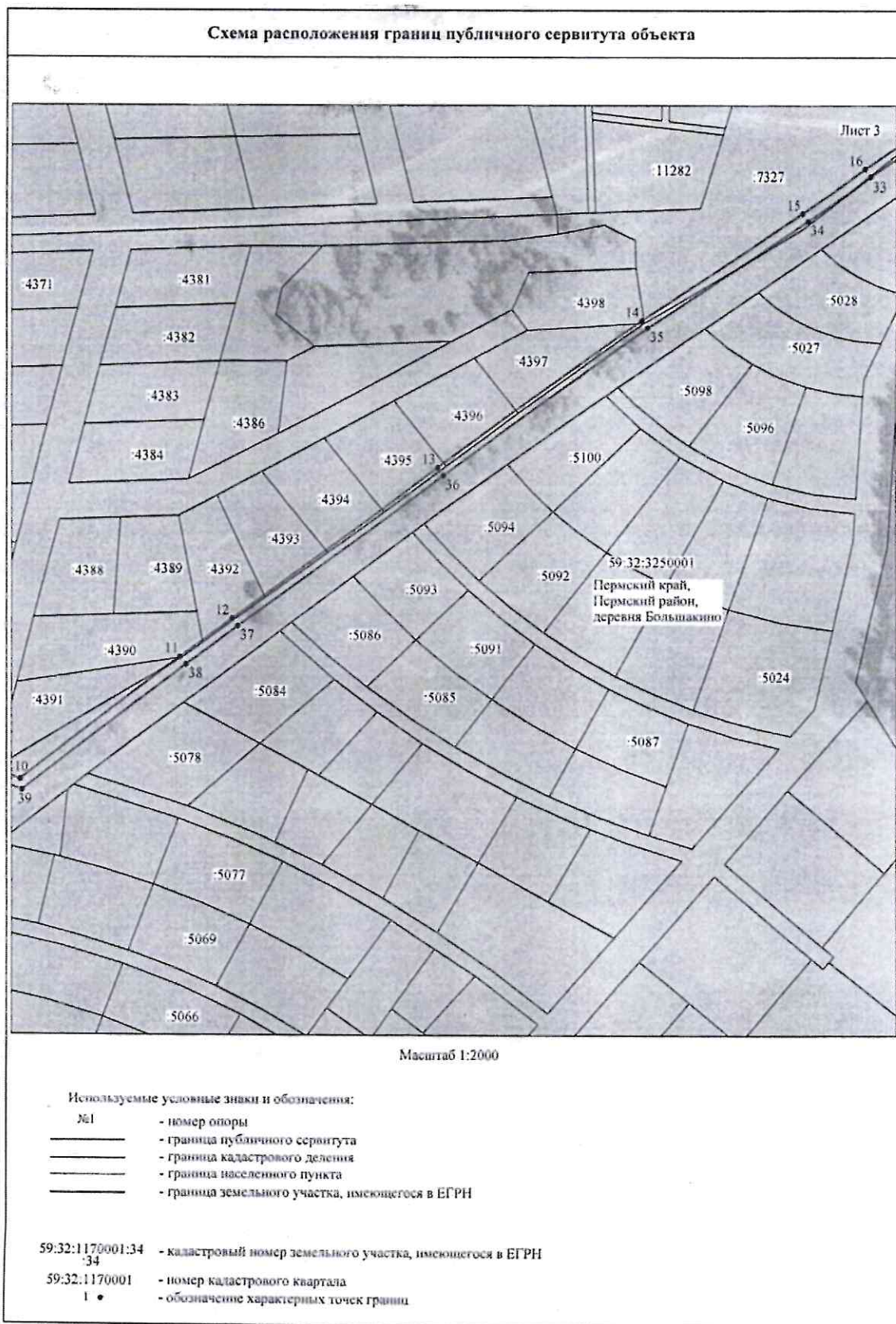
Приложение № 1  
к распоряжению  
комитета имущественных  
отношений администрации  
Пермского муниципального района  
от 12.04.2022 № 1422



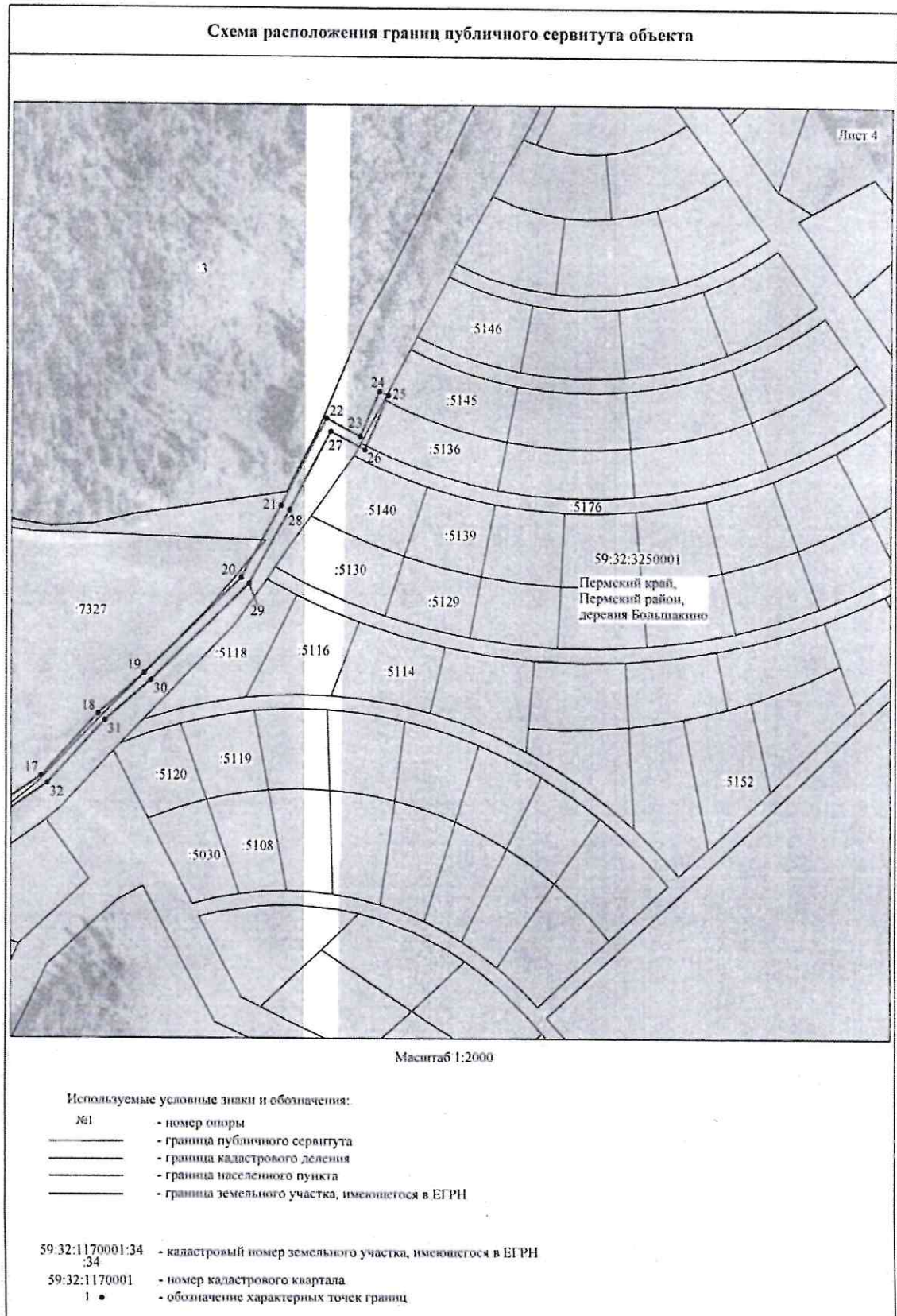
Приложение № 2  
к распоряжению  
комитета имущественных  
отношений администрации  
Пермского муниципального района  
от 12.04.2022 № 1422



Приложение № 3  
к распоряжению  
комитета имущественных  
отношений администрации  
Пермского муниципального района  
от 12.04.2022 № 1422



Приложение № 5  
к распоряжению  
комитета имущественных  
отношений администрации  
Пермского муниципального района  
от 12.04.2022 № 1422





Приложение № 6  
к распоряжению  
комитета имущественных  
отношений администрации  
Пермского муниципального района  
от 12.04.2022 № 1422

ОПИСАНИЕ МЕСТОПОЛОЖЕНИЯ ГРАНИЦ

Публичный сервитут для размещения объекта электросетевого хозяйства «ВЛ-0,4 кВ ф.№1 (сущ.оп.№17/9-17/13) от ТП-47373, ВЛ-0,4 кВ ф.№1 оп.№17/5-оп.№17/9 от ТП-47373, ВЛ-0,4 кВ ф.№1 (сущ.оп.№18-№20) от ТП-47373, ВЛ-0,4 кВ ф.2 (сущ.оп.№5-№11) ТП-47373»

(наименование объекта, местоположение границ которого описано (далее - объект))

Раздел 1

Сведения об объекте

Сведения об объекте		
№ п/п	Характеристики объекта	Описание характеристик
1	2	3
1	Местоположение объекта	Пермский край, Пермский район, деревня Большакино
2	Площадь объекта +/- величина погрешности определения площади (Р+/- Дельта Р)	4793 кв.м ± 15 кв.м
3	Иные характеристики объекта	Публичный сервитут для размещения объекта электросетевого хозяйства «ВЛ-0,4 кВ ф.№1 (сущ.оп.№17/9-17/13) от ТП-47373, ВЛ-0,4 кВ ф.№1 оп.№17/5-оп.№17/9 от ТП-47373, ВЛ-0,4 кВ ф.№1 (сущ.оп.№18-№20) от ТП-47373, ВЛ-0,4 кВ ф.2 (сущ.оп.№5-№11) ТП-47373» на срок 49 лет

Приложение № 7  
к распоряжению  
комитета имущественных  
отношений администрации  
Пермского муниципального района  
от 12.04.2022 № 1422

Раздел 2

Сведения о местоположении границ объекта					
1. Система координат <u>МСК-59, зона 2</u>					
2. Сведения о характерных точках границ объекта					
Обозначение характерных точек границ	Координаты, м		Метод определения координат характерной точки	Средняя квадратическая погрешность положения характерной точки (M <sub>t</sub> ), м	Описание обозначения точки на местности (при наличии)
	X	Y			
1	2	3	4	5	6
Зона1(1)	-	-	-	-	-
1	506353.88	2205024.42	Метод спутниковых геодезических измерений (определений)	0.10	-
2	506354.89	2205028.29	Метод спутниковых геодезических измерений (определений)	0.10	-
3	506291.99	2205044.95	Метод спутниковых геодезических измерений (определений)	0.10	-
4	506290.95	2205041.09	Метод спутниковых геодезических измерений (определений)	0.10	-
1	506353.88	2205024.42	Метод спутниковых геодезических измерений (определений)	0.10	-
Зона1(2)	-	-	-	-	-
5	505907.91	2204911.18	Метод спутниковых геодезических измерений (определений)	0.10	-
6	505911.86	2204911.80	Метод спутниковых геодезических измерений (определений)	0.10	-
7	505910.80	2204918.56	Метод спутниковых геодезических измерений (определений)	0.10	-
8	505945.99	2204976.55	Метод спутниковых геодезических измерений (определений)	0.10	-
9	505971.21	2205019.47	Метод спутниковых геодезических измерений (определений)	0.10	-
10	505967.18	2205032.09	Метод спутниковых геодезических измерений (определений)	0.10	-
11	506018.76	2205097.95	Метод спутниковых геодезических измерений (определений)	0.10	-
12	506034.84	2205119.21	Метод спутниковых геодезических измерений (определений)	0.10	-
13	506098.64	2205204.46	Метод спутниковых геодезических измерений (определений)	0.10	-
14	506160.59	2205288.66	Метод спутниковых геодезических измерений (определений)	0.10	-
15	506206.40	2205355.19	Метод спутниковых геодезических измерений (определений)	0.10	-
16	506224.93	2205381.31	Метод спутниковых геодезических измерений (определений)	0.10	-
17	506242.20	2205406.75	Метод спутниковых геодезических измерений (определений)	0.10	-
18	506268.09	2205430.78	Метод спутниковых геодезических измерений (определений)	0.10	-
19	506285.13	2205449.70	Метод спутниковых геодезических измерений (определений)	0.10	-
20	506325.25	2205489.67	Метод спутниковых геодезических измерений (определений)	0.10	-
21	506355.14	2205506.16	Метод спутниковых геодезических измерений (определений)	0.10	-
22	506391.60	2205524.88	Метод спутниковых геодезических измерений (определений)	0.10	-
23	506384.07	2205538.90	Метод спутниковых геодезических измерений (определений)	0.10	-

Приложение № 8  
к распоряжению  
комитета имущественных  
отношений администрации  
Пермского муниципального района  
от 12.04.2022 № 1422

24	506402.79	2205546.93	Метод спутниковых геодезических измерений (определений)	0.10	-
25	506401.21	2205550.61	Метод спутниковых геодезических измерений (определений)	0.10	-
26	506378.48	2205540.87	Метод спутниковых геодезических измерений (определений)	0.10	-
27	506386.15	2205526.58	Метод спутниковых геодезических измерений (определений)	0.10	-
28	506353.26	2205509.69	Метод спутниковых геодезических измерений (определений)	0.10	-
29	506322.84	2205492.91	Метод спутниковых геодезических измерений (определений)	0.10	-
30	506282.22	2205452.45	Метод спутниковых геодезических измерений (определений)	0.10	-
31	506265.24	2205433.59	Метод спутниковых геодезических измерений (определений)	0.10	-
32	506239.15	2205409.37	Метод спутниковых геодезических измерений (определений)	0.10	-
33	506221.64	2205383.59	Метод спутниковых геодезических измерений (определений)	0.10	-
34	506203.12	2205357.48	Метод спутниковых геодезических измерений (определений)	0.10	-
35	506157.34	2205290.98	Метод спутниковых геодезических измерений (определений)	0.10	-
36	506095.43	2205206.84	Метод спутниковых геодезических измерений (определений)	0.10	-
37	506031.64	2205121.61	Метод спутниковых геодезических измерений (определений)	0.10	-
38	506015.59	2205100.40	Метод спутниковых геодезических измерений (определений)	0.10	-
39	505962.73	2205032.88	Метод спутниковых геодезических измерений (определений)	0.10	-
40	505966.85	2205019.98	Метод спутниковых геодезических измерений (определений)	0.10	-
41	505942.54	2204978.58	Метод спутниковых геодезических измерений (определений)	0.10	-
42	505906.62	2204919.38	Метод спутниковых геодезических измерений (определений)	0.10	-
5	505907.91	2204911.18	Метод спутниковых геодезических измерений (определений)	0.10	-
Зона1(3)	-	-	-	-	-
43	506077.11	2204677.63	Метод спутниковых геодезических измерений (определений)	0.10	-
44	506082.33	2204815.98	Метод спутниковых геодезических измерений (определений)	0.10	-
45	506084.86	2204874.23	Метод спутниковых геодезических измерений (определений)	0.10	-
46	506085.14	2204896.22	Метод спутниковых геодезических измерений (определений)	0.10	-
47	506086.90	2204949.56	Метод спутниковых геодезических измерений (определений)	0.10	-
48	506086.41	2204976.46	Метод спутниковых геодезических измерений (определений)	0.10	-
49	506082.41	2204976.39	Метод спутниковых геодезических измерений (определений)	0.10	-
50	506082.90	2204949.59	Метод спутниковых геодезических измерений (определений)	0.10	-
51	506081.14	2204896.32	Метод спутниковых геодезических измерений (определений)	0.10	-
52	506080.86	2204874.34	Метод спутниковых геодезических измерений (определений)	0.10	-
53	506078.33	2204816.13	Метод спутниковых геодезических измерений (определений)	0.10	-
54	506073.11	2204677.78	Метод спутниковых геодезических измерений (определений)	0.10	-
43	506077.11	2204677.63	Метод спутниковых геодезических измерений (определений)	0.10	-

